





Jrk nr	IKÕ ala POS nr (plaanil)	Kinnistu registriosa number	Katastriüksuse tunnus, nimi ja sihtotstarve	Asukoht riigitee (nr ja nimi) suhtes (lõigu algus ja lõpp km)	Ala pindala ruutmeetrites m2
1.	POS 1	5938650	65301:002:0176 11334 Raeküla tee T2 Transpordimaa 100%	T-11334 Km 1,33	34

Isikliku kasutusõigusega koormatava ala plaan
11334 Raeküla tee T2; katastri number: 65301:002:0176;
reg nr: 5938650; Rae küla, Rae vald, Harju maakond.
Trassi pikkus: 17m.
Kasutusõiguse ala kokku ca 34m².

Kaitsevööndid:
1) Elektri maakaabelliini ja reservtoru kaitsevöönd on 1 m kaabli ja toru teljest mõlemale poole.

Tingmärgid maakasutusala plaanil:

-  Kasutusala
-  Katastriüksuse piirid
-  Projekteeritud 24 kV maakaabelliin
-  Projekteeritud reservtoru

M 1 : 500 (A4)
Plaan koostas: Ivo Rohula
Kontrollis: Jaanus Kaldoja
Stromtec OÜ projekteerija
Koostatud: 30.12.2022
ivo@stromtec.ee